

„Privind actualizarea bunului imobil din or.Rezina,  
bd.Șciusev, nr.8/4, cu nr.cadastral 6701209.363”.

Examinînd nota informativă a primăriei orașului, în temeiul art.14 alin.(2) lit.b) din Legea R.Moldova nr.436/2006 privind administrația publică locală, art.9 din Legea R.Moldova nr.121/2007 privind administrarea și deținatizarea proprietății publice, Legii nr.354/2004 cu privire la formarea bunurilor imobile, consiliul orășenesc Rezina, raionul Rezina,

DECIDE:

1. Se aprobă lucrările de actualizare a bunului imobil înregistrat în Registrul bunurilor imobile cu nr.cadastral 6701209.363, din or.Rezina, bd.Șciusev, nr.8/4, din suprafața de 0,0043 ha în suprafața de 0,0048 ha, modul de folosință pentru construcții, din domeniul public.
2. Se solicită I.P. ”Agenția Servicii Publice” Departamentul Cadastru înregistrarea bunului imobil format.
3. Prezenta decizie urmează a fi adusă la cunoștință publică, se publică pe site-ul [www.actelocale.gov.md](http://www.actelocale.gov.md) și intră în vigoare la data includerii în Registrul de Stat al actelor locale.

Președinte al ședinței

Avizat.

Secretarul consiliului orășenesc

Coordonat:

Primarul orașului

Arhitect șef

Specialistul primăriei în reglementarea regimului funciar



Lilia Răileanu



Simion Tatarov

Anisia Udrea

Oxana Purice

## NOTA INFORMATIVĂ

la proiectul de decizie „Privind actualizarea bunului imobil din or.Rezina,bd.Șciusev, nr.8/4, nr.cadastral 6701209.363”.

### 1. Condițiile ce au impus elaborarea proiectului și scopul.

Proiectul deciziei a fost elaborat în temeiul art.14 alin.(2) lit.b) din Legea R.Moldova nr.436/2006 privind administrația publică locală, art.9 din Legea R.Moldova nr.121/2007 privind administrarea și deetatzarea proprietății publice, Legii cu privire la formarea bunurilor imobile nr.354/2004.

Scopul proiectului prenotat constă în realizarea competențelor de către consiliul orășenesc prevăzute în art.14 alin.(2) lit.b) din Legea R.Moldova nr.436/2006 privind administrația publică locală, art.9 din Legea R.Moldova nr.121/2007 privind administrarea și deetatzarea proprietății publice.


### 2. Principalele prevederi ale proiectului.

Prin prezentul proiect de decizie se propune actualizarea suprafeței terenului cu nr.cadastral 6701209.363 din 0.0043 ha în 0.0048 ha cu modul de folosință pentru construcții, din domeniul public.

### 3. Fundamentarea economico-financiară.

Prezentul proiect de decizie va necesita cheltuieli financiare din bugetul orașului pentru înregistrarea ei la I.P. "Agenția Servicii Publice" Departamentul Cadastru.

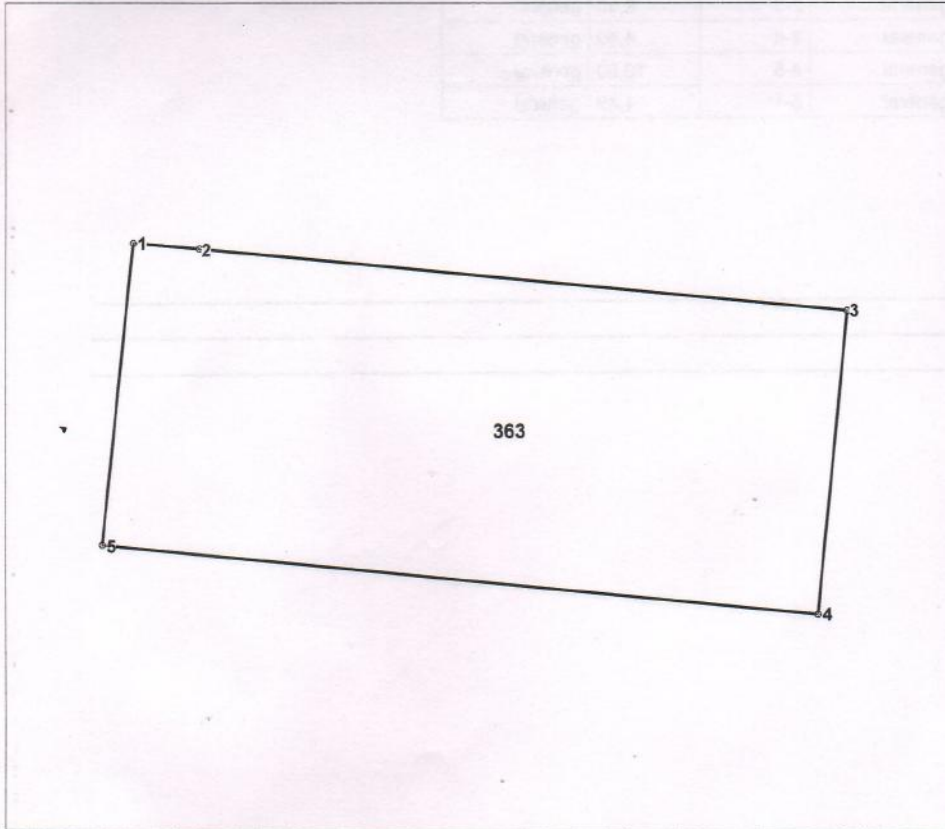
Executor




A.Cioric

# PLANUL GEOMETRIC

Numărul cadastral 6701209.363



Amplasamentul bunului



363 - numarul cadastral al terenului  
01 - numarul cadastral al cladirii

## Caracteristicile tehnice ale bunului imobil

Numar_cadastral	Tipul_bunului	Suprafata	Destinatia	Mod_de_folosinta	Mentiuni
6701209.363	Teren	0.0048 ha	din intravilanul localita	Pentru constructii	



ACT  
de constatare pe teren

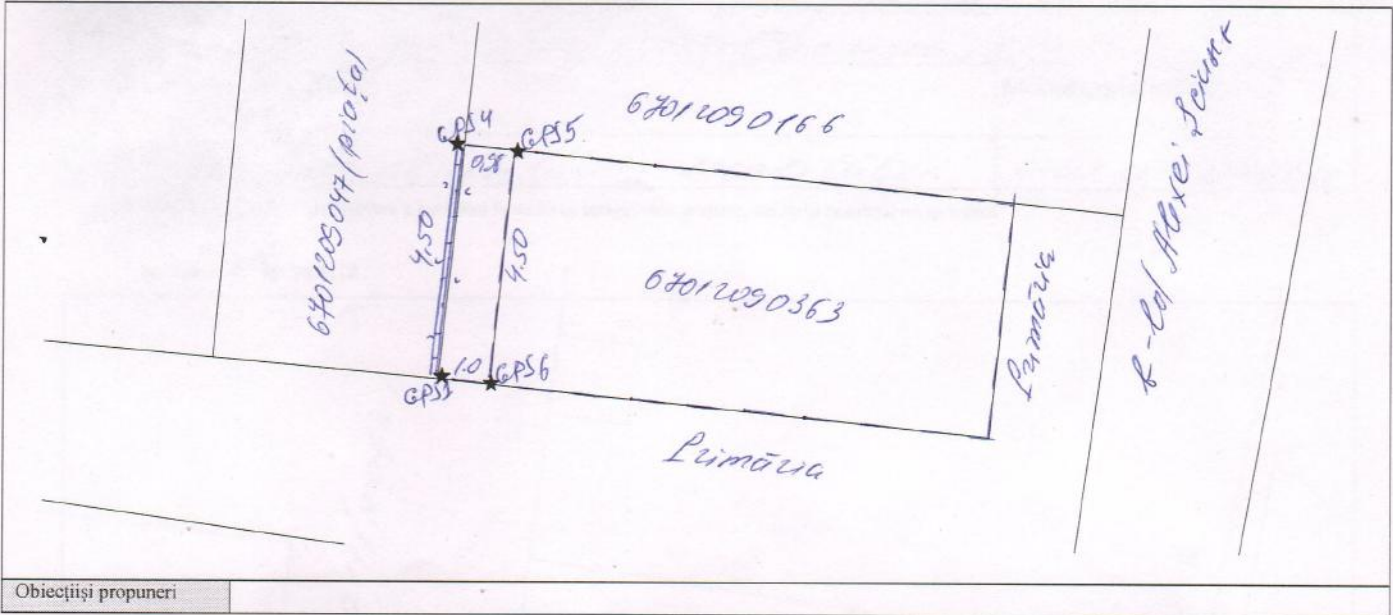
10.2022

Prezentul act este întocmit de, Leheviți Valentina inginer cadastral al SCT Rezina,  
la cererea titularului de drept dl/ndei Primăria orașului Rezina.1007601006391.reprezentant:Cioric Alexei  
Iacob.11.10.1950.0980403895903, procura nr.64 din 09.02.2022.

Proprietarul terenului, cu următoarele caracteristici:

Adresa:	r-nul Rezina, or. Rezina, b-ld Alexei Șciusev, 8/4		
Nr. cadastral	Destinația	Modul de folosință	Suprafața .ha
67012090363	Din intravilanul localității	Pentru construcții	S=0,0043 ha

schită:



Obiecții și propuneri

Caracteristicile tehnice și descrierea hotarelor

Latura (de la pct. până la pct.)	Descrierea hotarului (tipul materializării)	Adiacenți (nume, prenume, IDNP)	Tipul hotarului (fix/ general)
1 - 4	Gard din piatră / plasă	67012090047(piața)	general
4 - 5	Linia de hotar este preluată din baza de date grafice	67012090166(orașul Rezina)	general
5 - 6	Linia de hotar este preluată din baza de date grafice	67012090363(orașul Rezina)	general
6 - 1	Linia de hotar nu este materializată	Primăria	general

1. Urmare confruntării elementelor individuale a terenului (adresa, categoria de destinație și folosință, încadrarea în limita admisibilă a toleranței de poziție liniare planimetrică reciprocă, suprafața) din documentația de atribuire / datele din cadastru, cu datele din teren, se constată următoarele:

Planul cadastral a fost întocmit în mod selectiv și corespunde cu amplasarea de facto a sectorului de

(Se indică elementele individuale a terenului confruntate și rezultatul obținerii - corespunde / nu corespunde)

teren. Actualizarea planului are drept scop dezvoltarea sectorului de teren, prin desfășurarea lucrărilor de construire, amenajare. Suprafața conform documentului de drept constituie S=0.0043 ha. În urma măsurărilor suprafața este de S=0.0048 ha. Devierea în suprafață este în limita devierii admisibile (0.00043 < 0.0005)

2. Modul înlăturare a necorespunderilor Planul geometric urmează de a fi semnat de către primărie în conformitate cu măsurările curente și modificarea suprafeței.

(Se indică necorespunderile depistate și modul de înlăturare a acestora.)

3. Prezentul act este întocmit în două exemplare, dintre care: unul se prezintă titularului de drept asupra terenului, iar al doilea exemplar se păstrează la executantul lucrării.

Executantului lucrării cadastrale

Nume, Prenume, Semnătură

Titularul de drept a terenului

Nume, Prenume, Semnătură