

„Privind modificarea hotarului bunului imobil cu nr.cadastral 6701205.230”

Examinând nota informativă a primăriei oraşului, în temeiul art.14 alin.(2) lit.b) din Legea nr.436/2006 privind administraţia publică locală, art.9 din Legea nr.121/2007 privind administrarea şi deetaticizarea proprietăţii publice, Legii nr.354/2004 cu privire la formarea bunurilor imobile, Legii nr.1543/1998 cadastrului bunurilor imobile, consiliul orăşenesc Rezina, raionul Rezina,

DECIDE:

1. Se aprobă lucrările de modificare a hotarului bunului imobil înregistrat în Registrul bunurilor imobile cu nr.cadastral 6701205.230, suprafaţa de 0,0016 ha, din domeniul public, categoria de destinaţie – V ”Terenuri destinate transporturilor, reţelelor de comunicaţii electronice şi exploatării miniere”, modul de folosinţă – 5.7 ”Terenurile reţelelor electrice”, conform posesiei de fapt şi a planului geometric.

2. Se solicită I.P.”Cadastrul Bunurilor Imobile” înregistrarea modificării hotarului bunului imobil cu nr.cadastral 6701205.230.

3. Primarul oraşului va asigura executarea prezentei decizii.

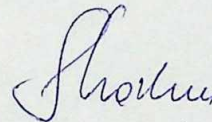
4. Prezenta decizie urmează a fi adusă la cunoştinţa publică, se publică pe site-ul [www.acte locale.gov.md](http://www.acte locale.gov.md) şi intră în vigoare la data includerii în Registrul de stat al actelor locale şi poate fi contestată în decurs de 30 de zile de la data publicării cu respectarea procedurii prealabile la consiliul orăşenesc Rezina.

Preşedinte al şedinţei

Secretarul consiliului orăşenesc

Coordonat:  
Primarul or.Rezina

Executor specialist principal



L.Răileanu



S.Tatarov

O.Purice

## NOTA INFORMATIVĂ

la proiectul de decizie „Privind modificarea hotarului bunului imobil cu nr.cadastral 6701205.230”.

### 1. Condițiile ce au impus elaborarea proiectului și scopul.

Proiectul deciziei a fost elaborat în temeiul art.14 alin.(2) lit.b) din Legea R.Moldova nr.436/2006 privind administrația publică locală, art.9 din Legea R.Moldova nr.121/2007 privind administrarea și deetatizarea proprietății publice, Legii cu privire la formarea bunurilor imobile nr.354/2004.

Scopul proiectului prenotat constă în realizarea competențelor de către consiliul orașenesc prevăzute în art.14 alin.(2) lit.b) din Legea R.Moldova nr.436/2006 privind administrația publică locală, art.9 din Legea R.Moldova nr.121/2007 privind administrarea și deetatizarea proprietății publice.

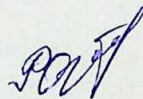
### 2. Principalele prevederi ale proiectului.

Prin prezentul proiect de decizie se propune modificarea hotarului terenului cu nr.cadastral 6701205.230, suprafața de 0,0016 ha, conform posesiei de fapt, domeniul public, categoria de destinație – V ”Terenuri destinate transporturilor, rețelelor de comunicații electronice și exploatării miniere”, modul de folosință – 5.7 ”Terenurile rețelelor electrice”.

### 3. Fundamentarea economico-financiară.

Prezentul proiect de decizie va necesita cheltuieli financiare din bugetul orașului pentru lucrări cadastrale și înregistrarea decizei la I.P. “Cadastrul Bunurilor Imobile” SCT Rezina.

Executor

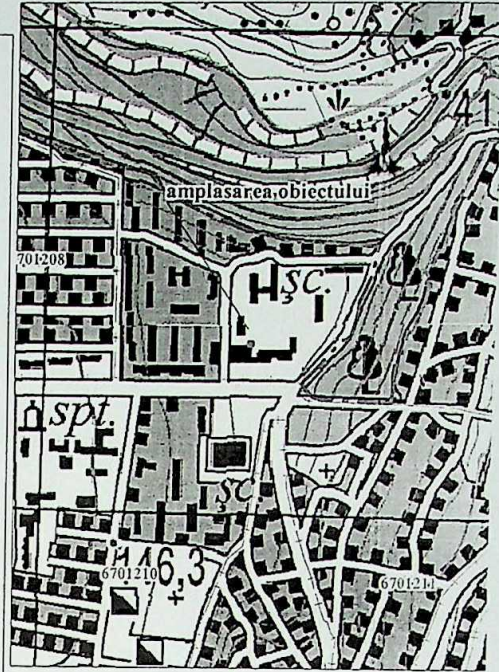
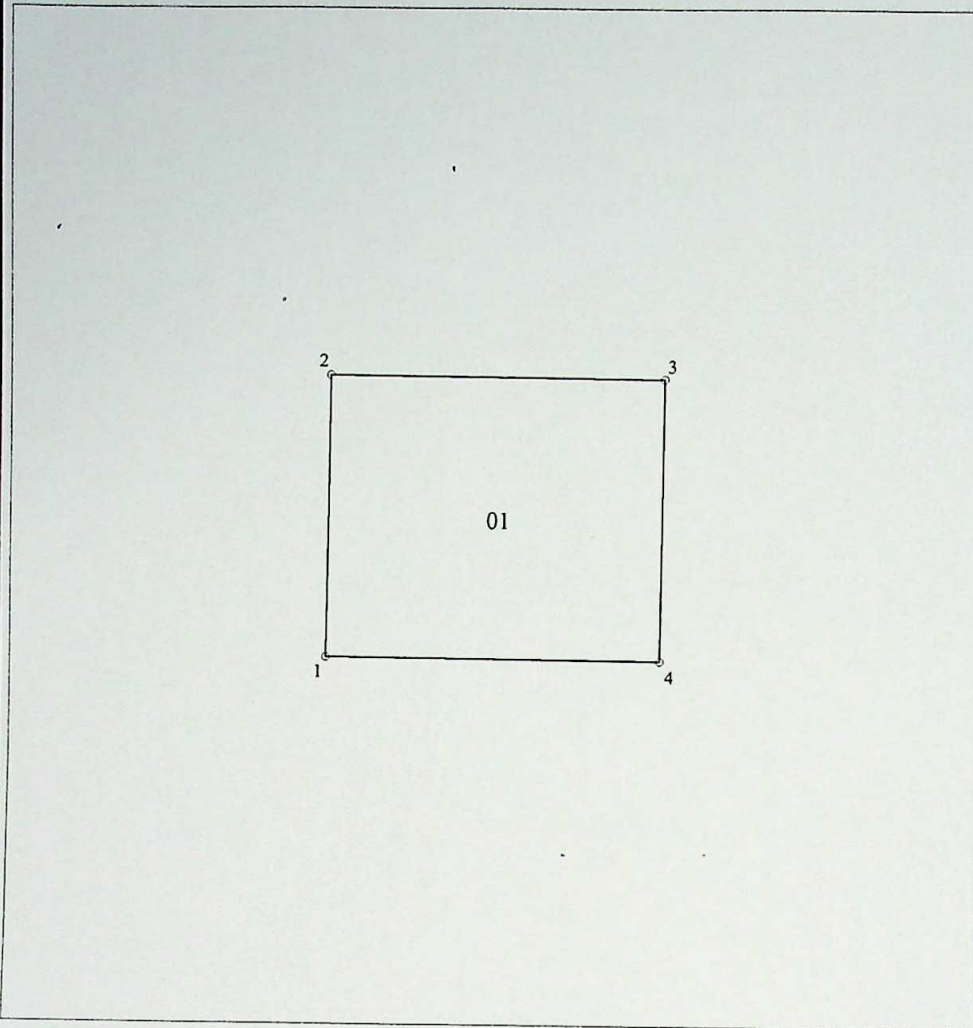


O.Purice


# PLANUL GEOMETRIC

Numărul cadastral : 67012050230


Schema de incadrare



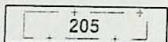
Semne convenționale :




Hotarul Unității Administrativ - Teritoriale




Hotarul intravilanului



Hotarul și numărul sectorului cadastral



Hotarul conturului format



Hotarul construcției


## Caracteristicile tehnice a bunului imobil:

Tipul Bunului	Nr_cadastral	Suprafața	Cat_de_Destinația	Modul_de_Folosința	Domeniul
Teren	67012050230	0.0016 ha	V (Terenuri destinate transporturilor, ...)	5.7 terenuri ale rețelelor electrice	public
Construcție	67012050230.01	16.3 m.p.		clădire ale gospodăriei comunale	public

**CATALOGUL COORDONATELOR ȘI PARAMETRII HOTARELOR**

Nr	Direcția_X	Direcția_Y	Tipul_punctului	Direcția	Distanța	Tipul_hotarului
1	290432.87	242512.98	generale	1-2	3.70	generale
2	290436.57	242513.02	generale	2-3	4.40	generale
3	290436.54	242517.42	generale	3-4	3.70	generale
4	290432.84	242517.39	generale	4-1	4.41	generale

Mențiuni:




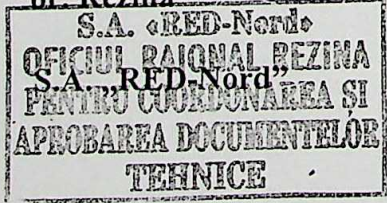
**COORDONAT**


Viceprimarul or. Rezina  **Gheorghe Gîncu**



**Inginer pentru reglementarea regimului funciar al primăriei or. Rezina**

 **Oxana Purice**




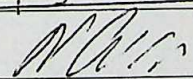
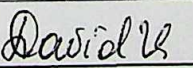
 **David**

**EXECUTANT**

Î.S. "Institutul de Proiectări pentru Organizarea Teritoriului"

Lucrări cadastrale de modificare a hotarelor terenului cu numărul cadastral 67012050230, proprietate publică a unității administrativ-teritoriale de nivelul întâi-or. Rezina, raionul Rezina

r-nul Rezina, or. Rezina str. 27 August 1989, 4

Director tehnic interimar		P. Sidun
Șef de sector, ing. cad. cert. CI-0265		N. Cepraga
Executant		V. David
Data elaborării: 18.03.2026	Sistem de coordonate: MOI.DREF 99	Scara planului: 1:100

# Act de stabilire a hotarelor terenului

" 18 " martie 2026

Subsemnatul, Inginer pentru reglementarea regimului proprietății funciare a primăriei or. Rezina – Oxana Purice,

Numele, Prenumele, Funcția

reprezentantul UAT or. Rezina, la solicitarea primăriei or. Rezina nr. 327 din 23.04.2026

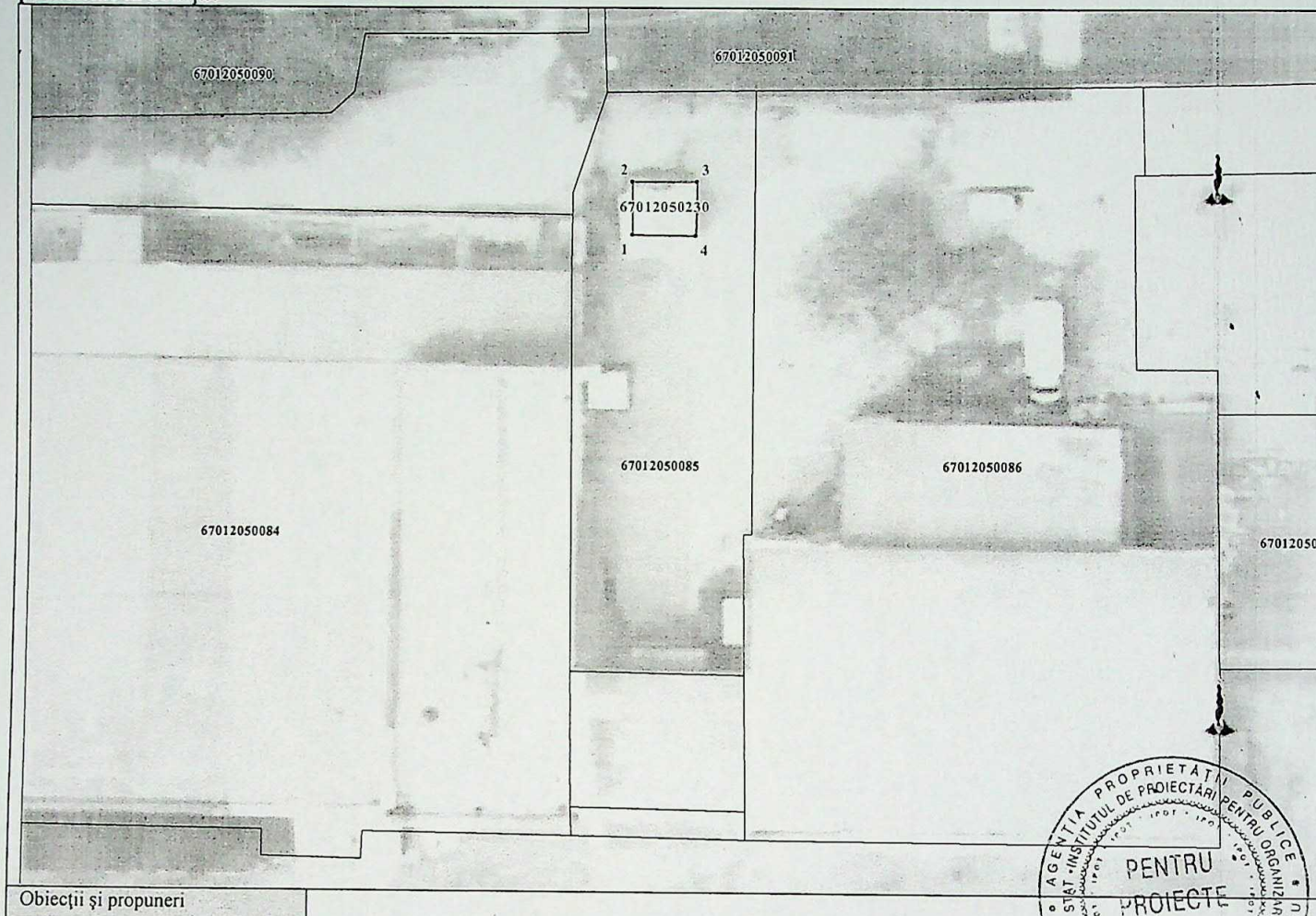
(denumirea autorității publice)

am procedat la recunoașterea vecinătăților și stabilirea hotarelor generale a terenului:

Adresa:	r-nul Rezina, or. Rezina str. 27 August 1989	
Nr. cadastral	Destinația	Modul de folosință
67012050230	V (Terenuri destinate transporturilor, comunicațiilor electronice și exploatării miniere)	5.7 Terenuri ale rețelelor electrice

(în cazul întocmirii actului de stabilire a hotarelor în vederea înregistrării primare, numărul cadastral nu se indică)

prezentat în schiță:



Obiecții și propuneri

## Caracteristicile tehnice și descrierea hotarelor

Latura (de la pct. până la pct.)	Descrierea hotarului (tipul materializării)	Adiacenți (nume, prenume, IDNP)	Tipul hotarului (general/ fix)
1-1	linia de hotar coincide cu hotarele b.i. înregistrat în RBI cu numărul cadastral 67012050085	terenurile proprietate publică a UAT (primăria or. Rezina)	general

Noi, persoanele prezente la recunoașterea și stabilirea hotarelor generale a terenului descris mai sus, acceptăm hotarele stabilite prin prezentul act, fiind de acord cu acestea.

Prezentul act este întocmit în trei exemplare, dintre care: unul se prezintă titularului de drept asupra terenului ale cărui hotare se stabilesc, al doilea exemplar - se îndosariază în raportul lucrării și va fi păstrat la executantul lucrării și al treilea exemplar va fi transmis SCT Rezina.

Titularul de drept asupra terenului <u>Viceprimarul or. Rezina</u> <small>(denumirea autorității)</small>	<u>Gh. Gîncu</u> Nume, Prenume	
Specialist pentru reglementarea regimului proprietății funciare a primăriei or. Rezina <b>OFICIUL NAȚIONAL REZINA</b> S. A. R. E. P. D. Nord <b>PENTRU COORDONAREA ȘI APROBAREA DOCUMENTELOR</b> SECRETARUL GENERAL	<u>O. Purice</u> Nume, Prenume	
<b>SECRETARUL GENERAL</b> <b>ISTOPONICE</b> <small>(denumirea întreprinderii)</small>	<u>Tu. Hecchi</u> Nume, Prenume	
	<u>V. David</u> Nume, Prenume	

Mențiuni: În conformitate cu Legea cadastrului bunurilor imobile nr. 1543/1998 (art. 18 alin.4) lit. e)), actul de stabilire servește temei pentru rectificarea înscrisurilor în registrul bunurilor imobile"

**Registrul bunurilor imobile 6701205230**

Capitolul

A,B (Verificat , 02.07.2014)

Deschis

25.11.2004

**Subcapitolul I. Bunul imobil**

1.0 Bunul imobil Teren  
Numărul cadastral 6701205.230  
Adresa r-nul Rezina, or. Rezina str. 27 August 1989, 4  
Modul de folosință Pentru construcții  
Suprafața 0.0016 ha  
Tipul hotarelor generale

1.1 Bunul imobil Construcție  
Numărul cadastral 6701205.230.01  
Adresa r-nul Rezina, or. Rezina str. 27 August 1989, 4  
Destinația Construcție  
Suprafața 16.3 m.p.

**Subcapitolul II. Dreptul de proprietate asupra bunului imobil**

2.1 Bunul imobil 6701205.230  
Cota parte 1.0  
Proprietarul Orașul Rezina Raionul Rezina,  
Domiciliul / Sediul  
Temeiul înscrierii Decizia Consiliului local nr. 3/34 din 11.04.2014 (6701/14/10704)  
Legea nr. 981-XIV din 11.05.2000  
Data înregistrării 25.08.2004

2.2 Bunul imobil 6701205.230.01  
Cota parte 1.0  
Proprietarul SOCIETATEA PE ACȚIUNI REȚELELE ELECTRICE DE DISTRIBUȚIE NORD, (03.11.1997), Codul  
Personal 1003602006563  
Domiciliul / Sediul BĂLȚI, mun. Bălți, Ștefan cel Mare nr. 180 bl. A  
Temeiul înscrierii Act nr. 0 din 23.06.2004 (9229-1/04)  
Contract nr. 0 din 03.11.2004 (9229-2/04)  
Data înregistrării 26.08.2004

**Subcapitolul III. Grevarea drepturilor patrimoniale****Partea I. Alte drepturi înregistrate.**

Nu sunt înscrieri

**Partea II. Notări.**

Nu sunt înscrieri

**Interdicții.**

Nu sunt înscrieri

**Date cu caracter personal**

Instituția Publică Cadastrul Bunurilor Imobile