

„Privind expunerea la licitație publică a dreptului de amplasare a unei terase sezoniere în terenul cu nr.cadastral 6701210.106”

Examinând propunerile primăriei orașului, în temeiul art.14, alin.(2), lit.b) din Legea nr.436/2006 privind administrația publică locală, art.9 alin.(1) lit.c) din Codul Funciar nr.22/2024, Regulamentului privind licitațiile cu strigare și cu reducere aprobat prin Hotărârea Guvernului R.Moldova nr.136/2009, Regulamentului privind licitațiile cu strigare pentru obținerea dreptului de a încheia un contract privind amplasarea unității de comerț ambulant stradal pe teritoriul primăriei orașului Rezina, aprobat prin decizia consiliului orășenesc nr.4/10, din 14 iulie 2023, consiliul orășenesc Rezina, raionul Rezina,

DECIDE:

1. Se aprobă schema de amplasare a unei terase sezoniere pe o porțiune de teren din nr.cadastral 6701210.106, cu cotă parte de 0,37 % din suprafața totală de 1,4793 ha, ceea ce constituie 0,0054 ha, cu modul de folosință: terasă sezonieră (se anexează).

2. Se expune, la licitație publică cu strigare, pe termen de 3 (trei) ani, dreptul de a încheia contract cu privire la amplasarea unei terase sezoniere pe o porțiune de teren din nr.cadastral 6701210.106, cu cotă parte de 0,37 % din suprafața totală de 1,4793 ha, ceea ce constituie 0,0054 ha.

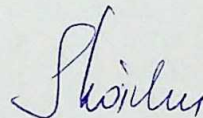
3. Comisia de licitație instituită prin decizia consiliului orășenesc, va asigura organizarea și desfășurarea licitației conform legislației în vigoare și Regulamentului privind licitațiile cu strigare pentru obținerea dreptului de a încheia un contract privind amplasarea unității de comerț ambulant stradal pe teritoriul primăriei orașului Rezina, aprobat prin decizia consiliului orășenesc nr.4/10 din 14 iulie 2023, va stabili prețul inițial de expunere pentru cota parte din teren, taxa de participare, modul și termenul de achitare a costului.

4. Primarul orașului va asigura executarea prezentei decizii.

5. Prezenta decizie urmează a fi adusă la cunoștința publică, se publică pe site-ul www.actelocale.gov.md și intră în vigoare la data includerii în Registrul de stat al actelor locale.

Președinte al ședinței


Secretarul consiliului orășenesc



L.Răileanu

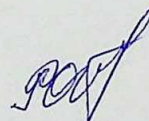
Coordonat:

Primarul or.Rezina



S.Tatarov

Executor specialist principal



O.Purice

Subcapitolul I. Bunul imobil

1.0 Bunul imobil Teren
Numărul cadastral 6701210.106
Adresa r-nul Rezina, or. Rezina, str. 27 August 1989 1
Modul de folosință Pentru construcții
Domeniul Public
Suprafața 1.4793 ha
Tipul hotarelor generale

1.1 Bunul imobil Construcție
Numărul cadastral 6701210.106.01
Adresa r-nul Rezina, or. Rezina str. 27 August 1989, 1
Destinația Construcție
Suprafața 680.0 m.p.
Însemnări Sint înscrieri la nivel de încăperi izolate.

Subcapitolul II. Dreptul de proprietate asupra bunului imobil

2.2 Bunul imobil 6701210.106.01
Cota parte 1.0
Proprietarul Orașul Rezina Raionul Reziua,
Domiciliul / Sediul
Temeiul înscrierii Act nr. 0 din 01.01.2004 (13032-2/04)
Decizia nr. 2/23 din 08.04.2004 (13032-2/04)
Data înregistrării 16.11.2004

2.3 Bunul imobil 6701210.106
Cota parte 1.0
Proprietarul Orașul Rezina Raionul Rezina,
Domiciliul / Sediul
Temeiul înscrierii Decizia Consiliului local cu privire la aprobarea lucrărilor cadastrale nr. 8/18 din 06.12.2024
(6701/24/14492)
Data înregistrării 11.12.2024

Subcapitolul III. Grevarea drepturilor patrimoniale

Partea I. Alte drepturi înregistrate.

Nu sunt înscrieri

Partea II. Notări.

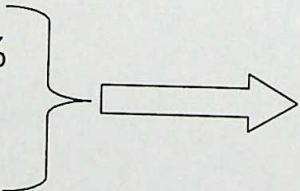
Nu sunt înscrieri

Interdicții.

$$S=6m \times 9m=54m^2$$

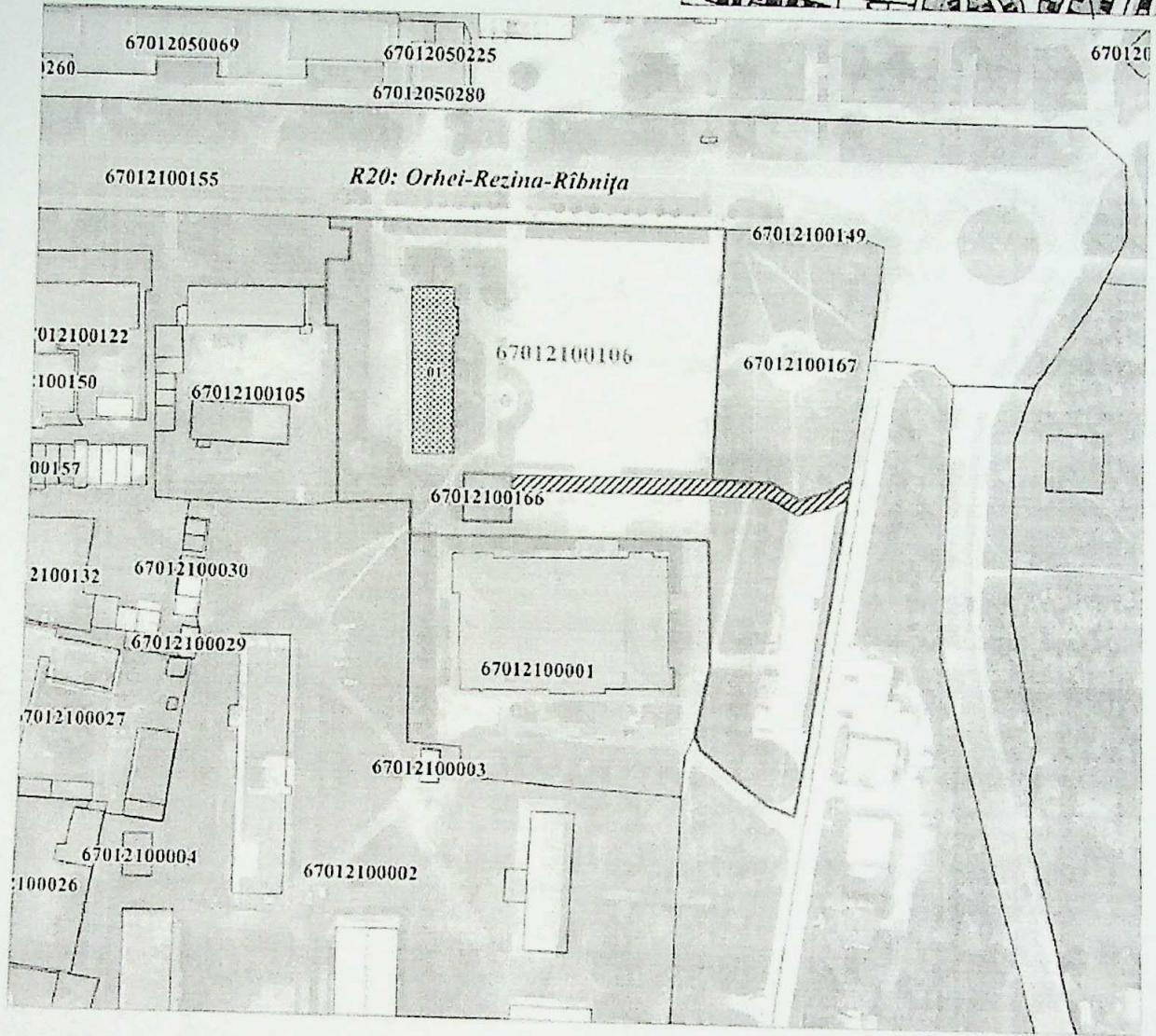
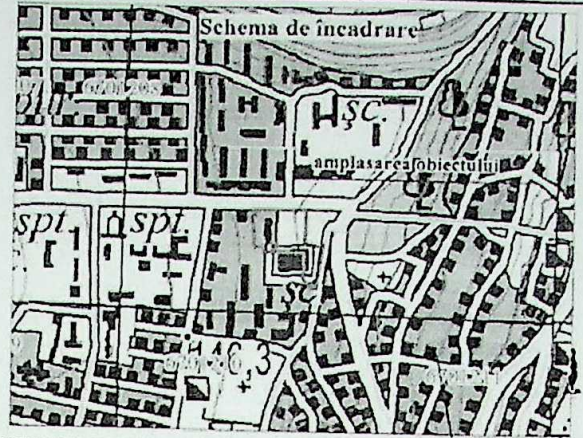
$$1,4793 \text{ ha} \text{---} 100\%$$

$$0,0054 \text{ ha} \text{----} x\%$$


$$x=0,37\%$$

Deci, teren cu cota parte de 0,37 % din suprafața totală de 1,4793 ha, ceia ce constituie 0,0054 ha.


Planul de Contur
al bunului imobil proprietate publică a
UAT de nivelul întâi - or. Rezina,
amplasat pe teritoriul UAT-or. Rezina,
r-I Rezina



Semne convenționale:

	Proprietate publică a UAT de nivelul întâi		Hotarul Unității Administrativ-Teritoriale
	Hotarul terenurilor din baza de date de la I.P. "ASP"		Hotarul intravilanului
	HCSsectoare		Zona de aplicare a servitutei de trecere

PLAN DE SITUATIE



Schema privind dreptul de amplasare a locurilor de deservire (a consumatorilor), adiacent tonetei din str. A. Matrosov or. Rezina



Primarul or. Rezina

Simion Tatarov

COORDONAT:

Arhitect-șef or. Rezina

Anisia Udrea

Specialist pentru reglementarea regimului funciar, primăria Rezina

Oxana Purice

Specialistă principală în perceperea fiscală primăria Rezina

Cristina Brașovan

1. Teren proprietate publică or. Rezina, nr. cadastral: 6701210.106, S= 1.4793 ha.
2. Terasa p/u clienti-54 m² (mase de 4 locuri -6 buc), total-24locuri -/propus spe amplasare/.
3. Toneta-spatiu comercial prestari servicii, -6 m² -/existent/.
4. Palatul Raional de Cultură Rezina.

Beneficiar:	SRL "Alex@Gabi-BR" IDNO: 102160600970				
	Schema privind dreptul de amplasare a locurilor de deservire (a consumatorilor), adiacent tonetei din str. A. Matrosov or. Rezina				
	18.03.2026	Plan de situație	FAZA	Planșa	Planșe
				3	3
Efectuat	A. Polihovici	Plan de încadrare în teritoriu Plan de situație	SRL "ARHI ART PROIECT" Proiectarea moștenirii de mâine or. Rezina str. Boris Glavan 19.		