

**“Cu privire la aprobarea
“Cadastrului funciar” la data
de 01 ianuarie 2019”**

Examenînd materialele “Cadastrului funciar” a unității administrativ-teritoriale Rezina, la data de 01 ianuarie 2019, în conformitate cu Hotărîrea de Guvern RM nr.24 din 11 ianuarie 1995” Pentru aprobarea Regulamentului cu privire la conținutul documentației cadastrului funciar” întru îndeplinirea Legii nr.764-XV din 27.12.2001 “Privind organizarea administrativ-teritorială a Republicii Moldova” Consiliul orășenesc

DECIDE:


1. Se aprobă “Cadastrului funciar” general pe anul 2018, a unității administrativ-teritoriale Rezina, cu suprafața totală de 3351,8298 ha.
2. Se aprobă suprafețele după categoriile de terenuri (conform Codului Funciar art.2), în hotarele unității administrativ-teritoriale Rezina:
 - I. Terenuri cu destinație agricolă : 1349,9221 ha.
 - II. Terenurile satelor, orașelor, municipiilor: 514,1707 ha,
 - III. Terenurile destinate industriei, transportului, telecomunicațiilor și cu alte destinații speciale: 574,9403 ha,
 - V. Terenurile fondului silvic: 237,74 ha,
 - VI. Terenurile fondului apelor: 257 ha ,
 - VII. Terenurile fondului de rezervă: 418,0567 ha.

Președinte al ședinței


Secretarul consiliului orășenesc

Coordonat:
Primarul or.Rezina

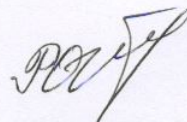
Executor specialist



L.Răileanu



S.Tatarov



O.Purice